

地形分類	一千分之一基本地形圖資料庫圖式及MicroStation圖檔規格表										備註	
	地形資料名稱	料庫地形編碼 基本地形圖資	地形資料圖元類別	圖式類別	量測使用圖元	圖式	圖例尺寸及基點	線形碼	圖例碼	顏色		圖層
92 行政、 計畫界線	省、直轄市等界	92200	2	3	5,7	-----		102		0	2	線寬5
	縣、省轄市、直轄市區等界	92300	2	3	5,7	-----		104		0	2	線寬3
	都市計畫線	92610	2	3	5,7	-----		101		3	3	
	計畫尺寸標註線						901		3	3		X為計畫寬度 M為單位公尺
	計畫區界線	92620	2	3	5,7	-----		139		0	4	
	動物園用地	92631	3	2	5,7	⊙		0401		0	4	以文字註記
	植物園用地	92632	3	2	5,7	⊙		0402		0	4	以文字註記
	民俗村用地	92633	3	2	5,7	⊙		0403		0	4	以文字註記
	保護區用地	92634	3	2	5,7	⊙		0404		0	4	以文字註記
	公園用地	92635	3	2	5,7	⊙		0405		0	4	以文字註記
	綠化用地	92636	3	2	5,7	⊙		0406		0	4	以文字註記
	兒童遊樂用地	92637	3	2	5,7	⊙		0407		0	4	以文字註記
	車站用地	92638	3	2	5,7	⊙		0408		0	4	以文字註記
	機關用地	92639	3	2	5,7	⊙		0409		0	4	以文字註記
	學校用地	92640	3	2	5,7	⊙		0410		0	4	以文字註記
	市場用地	92641	3	2	5,7	⊙		0411		0	4	以文字註記
	火葬場用地	92642	3	2	5,7	⊙		0412		0	4	以文字註記
	墳場用地	92643	3	2	5,7	⊙		0413		0	4	以文字註記

地形分類	一千分之一基本地形圖資料庫圖式及MicroStation圖檔規格表										備註	
	地形資料名稱	料庫地形編碼 基本地形圖資	地形資料圖元類別	圖式類別	量測使用圖元	圖式	圖例尺寸及基點	線形碼	圖例碼	顏色		圖層
建物	RC建物	93110	3	3	5,7			101		0	5	樓層以文字註記
	BC建物(磚屋)	93111	3	3	5,7			101		0	5	樓層以文字註記
	高架道路下房屋	93112	3	6	5,7			106		0	5	
	建築中房屋	93120	3	6	5,7			106		0	5	中為文字註記
	RC、建築中、磚屋、 高架道路下房屋剖線							101		0	5	關聯式剖線 高架下房屋剖線同邊線
	臨時性房屋(棚屋)	93130	3	6	5,7			101		0	6	T為文字註記
	臨時性房屋剖線							101		0	6	關聯式剖線
	大專院校	93411	3	6,7	5				0701	0	7	得以文字註記
	中學	93412	3	6,7	5				0702	0	7	得以文字註記
	小學	93413	3	6,7	5				0703	0	7	得以文字註記
	幼稚園	93415	3	6	5				0704	0	7	
	天文台	93451	3	6,7	5			101	0705	0	7	得以文字註記
	升旗台	93491	3	6	5			101	0706	0	7	邊線同層
	醫院	93511	3	6,7	5				0707	0	7	得以文字註記
	衛生所	93512	3	6,7	5				0708	0	7	得以文字註記
	體育館	93551	3	6,7	5			101	0709	0	7	得以文字註記 (邊線同層)
體育場(球場)	93552	3	6,7	5			101	0709	0	7	得以文字註記 (邊線同層)	
游泳池	93553	3	6	5				0710	0	7	邊線同層	

地	一千分之一基本地形圖資料庫圖式及MicroStation圖檔規格表										備	
	形	地形資料名稱	料庫地形編碼	地形資料圖元類別	圖式類別	量測使用圖元	圖式	圖例尺寸及基點	線形碼	圖例碼		顏色
93 建物	警察局、分駐所 (警察單位)	93571	3	6,7	5	⊗		0801	0	8	得以文字註記	
	監獄、看守所	93572	3	6,7	5	⊗		0802	0	8	得以文字註記	
	消防隊	93573	3	6,7	5	⊥		0803	0	8	得以文字註記	
	防空洞	93575	3	6	5	⊖		0804	0	8	邊線同層	
	法院	93576	3	6,7	5	⊕		0805	0	8	得以文字註記	
	靶場(打擊場)	93903	3	6	5	⊖		0806	0	8		
	瞭望台(塔)	93906	3	6	5	⊕		0807	0	8	邊線同層	
	忠烈祠	93433	3	6,7	5	⊕		0901	0	9	得以文字註記	
	古蹟	93460	3	6	5	∴		0902	0	9		
	教堂	93611	3	6	5	+		0903	0	9		
	寺廟	93612	3	6	5	⊕		0904	0	9		
	宗祠	93614	3	6	5	⊕		0905	0	9		
	氣象台、測候所	93452	3	6,7	5	⊕		1001	0	10	得以文字註記	
	水文觀測站 (水文站)	93453	3	6	5	+		1002	0	10		
	郵局	93561	3	6	5	⊕		1003	0	10		
	電信局	93562	3	6,7	5	⊕		1004	0	10	得以文字註記	
	郵箱	93564	1	1	1	⊕		1005	0	10		
電話亭	93565	1	1	1	⊕		1006	0	10			

地	一千分之一基本地形圖資料庫圖式及MicroStation圖檔規格表										備	
	形	地形資料名稱	料庫地形編碼 基本地形圖資	地形資料圖元類別	圖式類別	量測使用圖元	圖式	圖例尺寸及基點	線形碼	圖例碼		顏色
93 建物	抽水站	93725	3	6	5				1007	0	10	
	無線電台	93814	3	6,7	5				1008	0	10	得以文字註記
	加油站	94228	3	6	5				1009	0	10	邊線同層
	磚牆、水泥牆	93210a	2	4	5			201	1101	0	11	
	板牆	93210d	2	4	5			132	1102	0	11	
	竹垣	93220a	2	4	5			137	1103	0	11	
	水泥欄	93230a	2	4	5			107		0	11	
	鐵欄	93230b	2	4	5			133	1104	0	11	
	木欄	93230c	2	4	5			138	1105	0	11	
	鐵絲網	93240a	2	4	5			135	1106	0	11	
	壘石圍	93260a	2	4	5			131	1107	0	11	
	門	93270	1	1	2				1108	0	11	X為實寬
	停車場	94229	3	6	5				1201	0	12	邊線同層
	立體停車場	93230	3	6	5				1202	0	12	邊線同層
	停車場出入口	93231	1	2	1				1203	0	12	
	堆積場	93726	3	6	5				1301	0	13	
	污水處理場	93731	3	7	5	(污)	(污)		1302	0	13	得以文字註記
	垃圾處理場	93732	3	2	1	(垃)	(垃)		1303	0	13	

地形分類	一千分之一基本地形圖資料庫圖式及MicroStation圖檔規格表									備註		
	地形資料名稱	料庫地形編碼 基本地形圖資	地形資料圖式類別	圖式類別	量測使用圖元	圖式	圖例尺寸及其基點	線形碼	圖例碼		顏色層	
93 建物	曬穀場	93727	3	2	5	(C)			1304	0	13	
	溫泉	93742	3	2	5			1401	0	14		
	紀念碑	93441	3	6	5	□			1501	0	15	小型者僅繪製符號
	紀念塔	93442	3	6	5	△			1502	0	15	小型者僅繪製符號
	紀念像(銅像)	93443	1	1	1	♀			1503	0	15	小型者僅繪製符號
	塔	93591	3	6	5	⊠			1504	0	15	邊線同層
	亭	93592	3	6	5	⌒			1505	0	15	邊線同層
	街道名牌	93596	1	1	1	⊕			1506	0	15	
	牌樓	93445	2	4	4	—□—			1507	0	15	X長為道路寬
	水塔、屋頂突出物	93593	3	6	5	⊖			1601	0	16	邊線同層 (屋頂突出物不註圖例)

地形分類	一千分之一基本地形圖資料庫圖式及MicroStation圖檔規格表										備註	
	地形資料名稱	料庫地形編碼 基本地形圖資	地形資料圖元類別	圖式類別	量測使用圖元	圖式	圖例尺寸及基點	線形碼	圖例碼	顏色		圖層
交通系統	鐵路	94110	2	4	5,7			213	1701	0	17	
	高架鐵路	94110c	2	4	5,7			113	1702	0	17	
	地面捷運(單軌)	94311a	2	4	5,7			704	1703	0	17	
	地面捷運(雙軌)	94311b	2	4	5,7			703	1704	0	17	
	高架捷運	94300a	2	4	5,7			113	1702	0	17	
	捷運車站	94321	3	7	5	捷運景美站	文字註記			0	17	
	鐵路隧道	94411	2	3	5,7			113	1702	0	17	隧道段無法確定得免繪
	鐵路橋	94421	2	3	4				1702	0	17	
	高架索道	94902	2	4	7			705		0	17	

地形分類	一千分之一基本地形圖資料庫圖式及MicroStation圖檔規格表										備註	
	地形資料名稱	基本地形圖資料庫地形編碼	地形資料圖元類別	圖式類別	量測使用圖元	圖式	圖例尺寸及基點	線形碼	圖例碼	顏色		圖層
地貌	計曲線	98111	2	5	7		5 $\frac{1}{2.5}$	101		5	18	計曲線加註標籤 不顯示文字 (配合圖面註記標高列)
	首曲線	98112	2	5	7		1 $\frac{1}{2.0}$	101		7	19	首曲線加註標籤 不顯示文字 (十米以下可配合註記)
	間曲線	98113	2	5	7		1.0 $\frac{1}{2.5}$ 5.0 $\frac{1}{2.5}$	108		7	19	間曲線加註標籤 不顯示文字
	助曲線	98114	2	5	7		1.25 $\frac{1}{2.0}$ 2.0 $\frac{1}{2.0}$	109		7	19	助曲線加註標籤 不顯示文字
	獨立標高點	98120	1	1	3		12.26 $\frac{1}{2.0}$ 1.5 $\frac{1}{2.0}$		2001	5	20	獨立標高點作 標籤顯示文字
	凹地	98211	3	4	5		$\frac{1}{2.0}$ 2.0 $\frac{1}{1.0}$	151	2101	0	21	
	土墩、台地、小丘	98212	3	4	5		$\frac{1}{2.0}$ 2.0 $\frac{1}{1.0}$	152	2102	0	21	
	斷崖(斷岩)	98213	2	4	5,7		$\frac{1}{2.0}$ 1.5 $\frac{1}{1.5}$ 4.0 $\frac{1}{1.5}$		2103	0	21	
	雨裂	98221	2	4	5		$\frac{1}{1.0}$ 5.0 $\frac{1}{1.0}$		2104	0	21	
	崩土	98223	2	4	5		$\frac{1}{2.0}$ 1.0 $\frac{1}{1.0}$	151	2101	0	21	
	散岩	98232	3	8	5		$\frac{1}{2.0}$ 1.0 $\frac{1}{0.5}$ 10.0 $\frac{1}{1.0}$		2105	0	21	
	露岩	98233	3	8	5		$\frac{1}{5.0}$ 2.0 $\frac{1}{1.0}$		2106	0	21	
	沙丘(流沙、流岩)	98240	3	8	5		$\frac{1}{2.0}$ 1.0 $\frac{1}{1.0}$		2107	0	21	

地形分類	一千分之一基本地形圖資料庫圖式及MicroStation圖檔規格表									備註		
	地形資料名稱	料庫地形編碼 基本地形圖資	地形資料圖元類別	圖式類別	量測使用圖元	圖式	圖例尺寸及其基點	線形碼	圖例碼		顏色層	
96 公共事業網路	變電所	93721	3	6	5				2201	0	22	
	變壓箱座	93797	1	1	1				2202	0	22	
	高壓線塔	96911	3	6	5				2203	0	22	邊線同層
	電信桿	96912a	1	1	2				2204	0	22	
	電力桿	96913a	1	1	2				2205	0	22	
	電力木桿	96913b	1	1	2				2206	0	22	
	人孔	96920	1	1	1				2207	0	22	
	消防栓	93574	1	1	1				2301	0	23	
	燈柱	96914	1	1	1				2302	0	23	
	污水排水溝蓋	96921	1	1	1				2303	0	23	
	地下排水溝蓋	96922	1	1	1				2304	0	23	
	自來水閘手孔	96923	1	1	1				2305	0	23	
	井	93594	1	1	1				2401	0	24	邊線同層
	井、瓦斯井	93793	1	1	1				2402	0	24	邊線同層
	油槽	93794	3	6	8				2403	0	24	邊線同層
	瓦斯槽	93795	3	6	8				2404	0	24	邊線同層
	貯存槽	93796	3	6	8				2405	0	24	邊線同層
汽油閘手孔	96221	1	1	1				2406	0	24		

地形分類	一千分之一基本地形圖資料庫圖式及MicroStation圖檔規格表										備註		
	地形資料名稱	料庫地形編碼 基本地形圖資	地形資料圖元類別	圖式類別	量測使用圖元	圖式	圖例尺寸及基點	線形碼	圖例碼	顏色		圖層	
96 公共事業網路	油塔	96222	3	6	5	♀			2407	0	24	邊線同層	
	瓦斯閥手孔	96231	1	1	1	⊙			2408	0	24		
	電信人孔	96924	1	1	2	⊐			2501	0	25		
	電信人孔	96925	1	1	1	⊕			2502	0	25		
	電力人孔	96926	1	1	1	⊗			2503	0	25		

地形分類	一千分之一基本地形圖資料庫圖式及MicroStation圖檔規格表										備註	
	地形資料名稱	料庫地形編碼 基本地形圖資	地形資料圖元類別	圖式類別	量測使用圖元	圖式	圖例尺寸及基點	線形碼	圖例碼	顏色		圖層
植物覆蓋	生籬	93250a	2	4	5			136	2601	2	26	
	墓地	93523	3	8	5				2602	2	26	
	針葉獨立樹	97111a	1	1	1				2603	2	26	
	闊葉獨立樹	97111b	1	1	1				2604	2	26	
	防風針葉林	97121a	2	4	5			164	2605	2	26	
	防風闊葉林	97121b	2	4	5			163	2606	2	26	
	防風竹林	97121c	2	4	5			162	2607	2	26	
	行道樹	97122	2	4	5			161	2608	2	26	
	針葉林	97131	3	8	5				2605	2	26	
	闊葉林	97132	3	8	5				2606	2	26	
	竹林	97135	3	8	5				2607	2	26	
	草地	97210	3	8	5				2609	2	26	
	細草地	97220	3	8	5				2610	2	26	
	水田	97311	3	8	5				2611	2	26	
	旱作地(旱田)	97321	3	8	5				2612	2	26	
	蔗田	97322	3	8	5				2613	2	26	
	香蕉園	97330a	3	8	5				2614	2	26	
	果園	97331	3	8	5				2615	2	26	




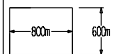


一百分之一基本地形圖資料庫圖式及MicroStation圖檔規格表												
地形分類	地形資料名稱	料庫地形編碼 基本地形圖資	地形資料圖式類別	圖式類別	量測使用圖元	圖式	圖例尺寸及基點	線形碼	圖例碼	顏色	圖層	
												97 植物覆蓋
菜園(蔬菜地)	97333	3	8	5				2617	2	26		
花圃	97334	3	8	5				2618	2	26		
苗圃	97335	3	8	5				2619	2	26		
地類線	97921	2	3	5			110		2	26		
溫室	97930	3	6	5				2620	0	26	邊線同層	
田埂	97922	2	3	5			109		4	27		

地形分類	一千分之一基本地形圖資料庫圖式及MicroStation圖檔規格表										備註	
	地形資料名稱	料庫地形編碼 基本地形圖資	地形資料圖元類別	圖式類別	量測使用圖元	圖式	圖例尺寸及基點	線形碼	圖例碼	顏色		圖層
交通系統	高架道路	94200b	2	3	5,7			113	2801	0	28	
	鬆土路面	94200c	2	4	5,7			212		0	28	
	道路	94213	2	3	5,7			101		0	28	
	階梯	93904	3	3	4			101		0	29	X為實寬
	建築中道路	94200d	2	3	5,7			111		0	29	
	小徑	94216	2	3	5,7			111		0	29	
	公路隧道	94412	2	3	5,7			113	3001	0	30	隧道段不確定 可免繪
	鐵橋	94420a	2	3	4				3001	0	30	
	鋼筋混凝土橋	94420b	2	3	4				3001	0	30	
	磚石橋	94420c	2	3	4				3001	0	30	
	木橋	94420d	2	3	4				3001	0	30	
	公路橋	94422	2	3	4				3001	0	30	
	車行吊橋	94423	2	3	4			113	3001	0	30	
	便橋	94426	2	4	5				3001	0	30	
	行人陸橋	94225	2	4	5			215	3001	0	30	
	箱涵	94431	2	3	2			113	3002	0	30	隧道段無法確定 可免繪
	管涵	94432	2	3	2			113	3003	0	30	隧道段無法確定 可免繪
擋土牆	94433	2	4	5			174	3101	2	31		

地形分類	一千分之一基本地形圖資料庫圖式及MicroStation圖檔規格表										備註	
	地形資料名稱	料庫地形編碼 基本地形圖資	地形資料圖元類別	圖式類別	量測使用圖元	圖式	圖例尺寸及基點	線形碼	圖例碼	顏色		圖層
94 交通系統	路堤(坡上線)	94434	2	4	5			172	3102	2	31	
	路塹(坡下線)	94435	2	4	5			173	3103	2	31	
	駁坎	94436	2	4	5			175	3104	2	31	
	土坎	95134	2	4	5			176	3105	2	31	
	人行道	94218	2	3	5,7			101		0	32	
	中央分隔島	94224	2	3	5,7			101		0	32	
	行人地下道	94226	2	3	4			101	3201	0	32	
	交通號誌	94230	1	2	1				3202	0	32	
	交通標誌	94231	1	2	2				3203	0	32	X為實寬
	交通指揮台	94232	1	1	1				3204	0	32	
	省道線號符號	94904	1	2	2				3205	0	32	得以文字註記
	捷運站出入口	94323	2	4	5				3206	0	32	

地形分類	一千分之一基本地形圖資料庫圖式及MicroStation圖檔規格表										備註	
	地形資料名稱	料庫地形編碼 基本地形圖資	地形資料圖元類別	圖式類別	量測使用圖元	圖式	圖例尺寸及基點	線形碼	圖例碼	顏色		圖層
水系	江, 河, 溪(河川)	95111	2	3	5,7			101		1	33	加註河川流向
	時令河	95112	2	4	5,7			114		1	33	加註河川流向
	小水溝	95116	2	3	5,7			101		1	33	加註河川流向
	溝, 渠	95117	2	4	5,7			191	3301	1	33	加註河川流向
	瀑布	95152	2	4	5				3302	1	33	
	河川流向	95153	2	2	2				3303	1	33	
	沙洲	95142	3	2	5			101	3401	1	34	邊線同層
	沙石	95144	3	2	5			101	3402	1	34	邊線同層
	湖泊	95211	3	7	5,7		文字註記	101		1	34	邊線同層
	沼澤(沼澤地)	95214	3	8	5,7			101	3403	1	34	邊線同層
	水庫	95216	3	7	5,7		文字註記	101		1	34	邊線同層
	蓄水池	95217	3	6	5,8			101	3404	1	34	邊線同層
	蓮田	97312	3	2	5			101	3405	1	34	邊線同層
	魚塭	97412	3	6	5			101	3406	1	34	邊線同層
	引水槽	95121	2	3	5				3501	0	35	
	渡口	95122	2	4	4				3502	0	35	
	水壩	95124	3	3	5			101		0	35	
	水閘	95126	3	4	5			101	3503	0	35	X為實寬

地形分類	一千分之一基本地形圖資料庫圖式及MicroStation圖檔規格表										備註		
	地形資料名稱	料庫地形編碼 基本地形圖資	地形資料圖元類別	圖式類別	量測使用圖元	圖式	圖例尺寸及基點	線形碼	圖例碼	顏色		圖層	
95 水系	攔河堰、攔沙壩	95127	2	3	5			231		0	35		
	混凝土塊護岸	95132	2	4	5			192	3504	0	35		
	蛇籠	95133	3	2	5	(H)			3505	0	35		
	小土堤	95135	2	4	5			219	3506	0	35		

地	一千分之一基本地形圖資料庫圖式及MicroStation圖檔規格表										備		
	形	地形資料名稱	料庫地形編碼 基本地形圖資	地形資料圖元類別	圖式類別	量測使用圖元	圖式	圖例尺寸及基點	線形碼	圖例碼		顏色	圖層
90 圖幅整飾及註記	方格線註記	90122		2	9	250000	文字註記			0	36	圖幅整飾及註記之說明見後述五	
	圖名	90211		2	9	台北市地形圖	文字註記			0	36		
	圖號	90212		2	9	4444	文字註記			0	36		
	比例尺	90221		2	9	1:1000	文字註記			0	36		
	高程起算註記	90222		2	9	高程自基隆..	文字註記			0	36		
	地球投影座標系	90223		2	9	橫麥卡脫..	文字註記			0	36		
	大地基準點及地球原子	90224		2	9	平面控制..	文字註記			0	36		
	等高線間隔	90225		2	9	等高線間隔..	文字註記			0	36		
	圖幅接合表	90231		7	4					0	36		
	圖廓	90111		3	5					0	37		
	圖廓註記	90112		2	9	250000M	文字註記			0	37		
	方格線	90121		3	5					0	37		
	中文地名	90310		2	9	台北市	文字註記			0	38		
	英文地名	90320		2	9	TAIPEI	文字註記			0	38		
	其他	90900		2	9	中華民國..	文字註記			0	38		